P-199
km 5+940.00

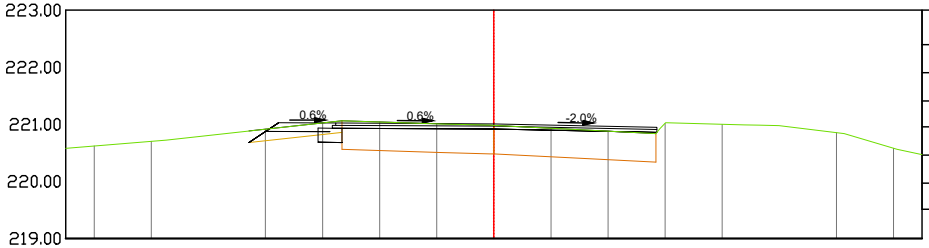
223.00
222.00
221.00
220.00
219.00
0.6%
0.6%
-2.0%

P - 199	
Nazwa	Pow[m²]
Wyrównanie	0.00
Frezowanie	0.33
Wykop	0.00
Nasyp	0.15
Podbudowa C5/6	0.11

Rzędne niwelety	220.68	221.03	221.02	221.01	220.95
Rzędne terenu	220.88	220.94	221.05	220.98	220.86
Odległość od osi	-4.29	-3.77	-2.77	0.00	2.86

P-200
km 5+970.00

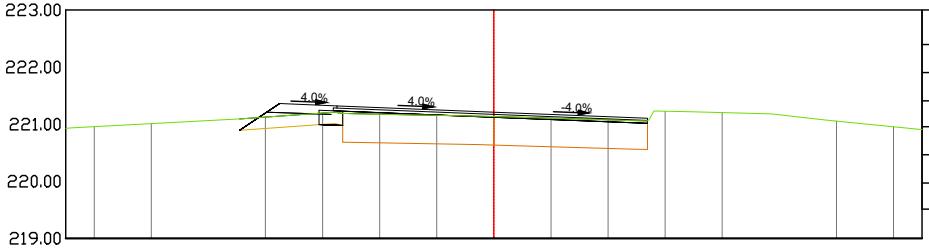
223.00
222.00
221.00
220.00
219.00
4.0%
4.0%
-4.0%

P - 200	
Nazwa	Pow[m²]
Wyrównanie	0.00
Frezowanie	0.12
Wykop	0.00
Nasyp	0.36
Podbudowa C5/6	0.10

Rzędne niwelety	220.89	221.36	221.32	221.21	221.10
Rzędne terenu	221.09	221.14	221.20	221.13	221.05
Odległość od osi	-4.46	-3.75	-2.75	0.00	2.69

P-201
km 6+000.00

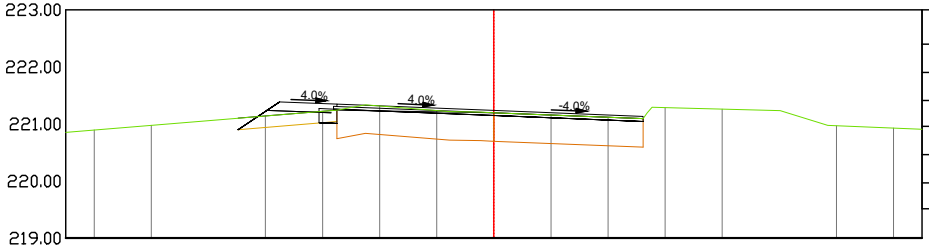
223.00
222.00
221.00
220.00
219.00
4.0%
4.0%
-4.0%

P - 201	
Nazwa	Pow[m²]
Wyrównanie	0.00
Frezowanie	0.19
Wykop	0.00
Nasyp	0.35
Podbudowa C5/6	0.08

Rzędne niwelety	220.90	221.39	221.35	221.24	221.13
Rzędne terenu	221.10	221.16	221.24	221.20	221.09
Odległość od osi	-4.48	-3.75	-2.75	0.00	2.61

P-202
km 6+030.00

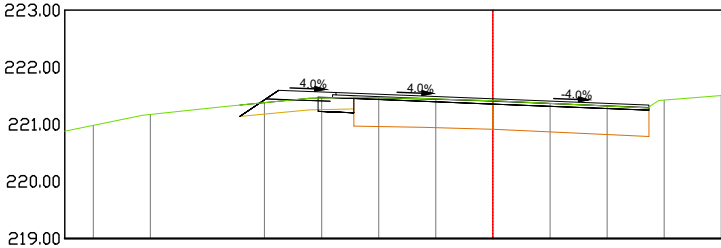
223.00
222.00
221.00
220.00
219.00
4.0%
4.0%
-4.0%

Rzędne niwelety	221.14	221.60	221.56	221.45	221.34
Rzędne terenu	221.34	221.40	221.46	221.41	221.29
Odległość od osi	-4.44	-3.75	-2.75	0.00	2.73

P-203
km 6+060.00

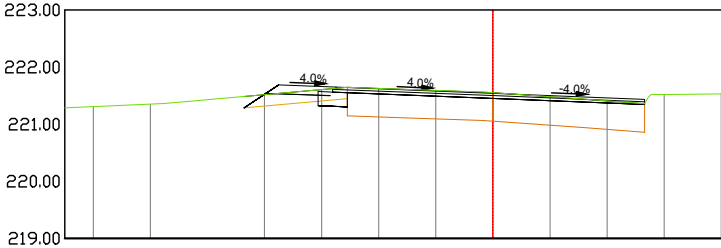
223.00
222.00
221.00
220.00
219.00
4.0%
4.0%
-4.0%

Rzędne niwelety	221.28	221.69	221.65	221.54	221.43
Rzędne terenu	221.48	221.54	221.63	221.55	221.36
Odległość od osi	-4.36	-3.75	-2.75	0.00	2.66

P-204
km 6+090.00

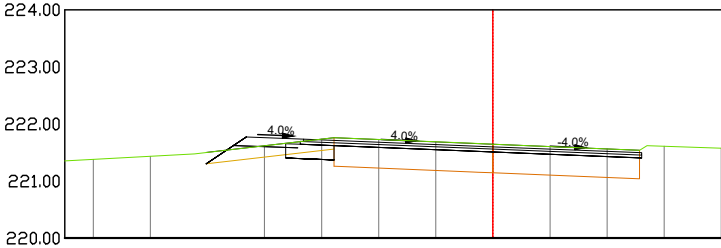
224.00
223.00
222.00
221.00
220.00
4.0%
4.0%
-4.0%

Rzędne niwelety	221.30	221.77	221.73	221.60	221.49
Rzędne terenu	221.50	221.58	221.70	221.64	221.56
Odległość od osi	-5.02	-4.32	-3.32	0.00	2.60

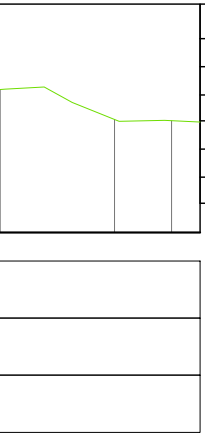

P - 202	
Nazwa	Pow[m²]
Wyrównanie	0.00
Frezowanie	0.23
Wykop	0.00
Nasyp	0.35
Podbudowa C5/6	0.16

P-205
km 6+120.00

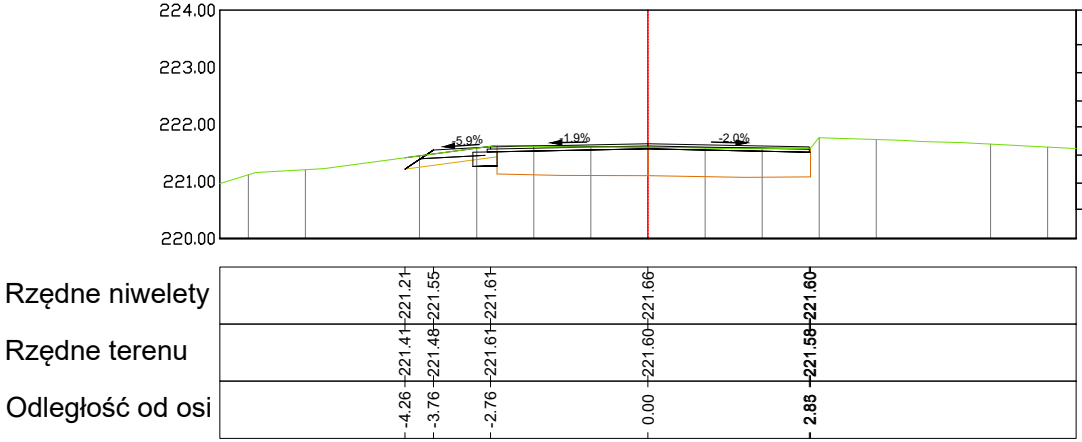
224.00
223.00
222.00
221.00
220.00
-5.9%
-1.9%
-2.0%
Rzędne niwelety
Rzędne terenu
Odległość od osi
221.21
221.55
221.61
221.66
221.60
221.41
221.48
221.61
221.60
221.58
-4.26
-3.76
-2.76
0.00
2.83

P - 205	
Nazwa	Pow[m²]
Wyrównanie	0.00
Frezowanie	0.32
Wykop	0.00
Nasyp	0.15
Podbudowa C5/6	0.11


224.00
223.00
222.00
221.00
220.00
Rzędne niwelety
Rzędne terenu
Odległość od osi

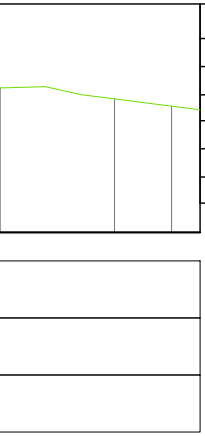

P - 203	
Nazwa	Pow[m²]
Wyrównanie	0.00
Frezowanie	0.41
Wykop	0.00
Nasyp	0.24
Podbudowa C5/6	0.13

P-206
km 6+150.00

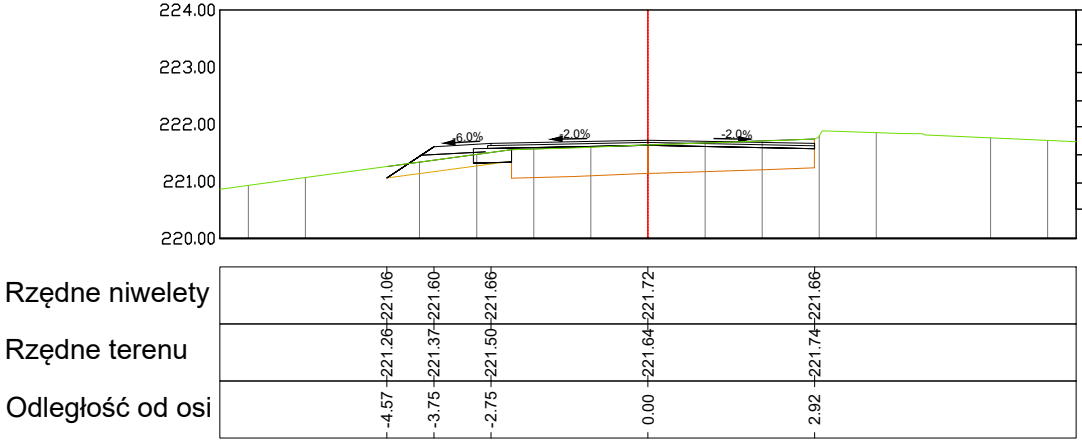
224.00
223.00
222.00
221.00
220.00
-6.0%
-2.0%
-2.0%
Rzędne niwelety
Rzędne terenu
Odległość od osi
221.06
221.60
221.66
221.72
221.66
221.26
221.37
221.50
221.64
221.74
-4.57
-3.75
-2.75
0.00
2.92

P - 206	
Nazwa	Pow[m²]
Wyrównanie	0.00
Frezowanie	0.28
Wykop	0.00
Nasyp	0.50
Podbudowa C5/6	0.17


224.00
223.00
222.00
221.00
220.00
Rzędne niwelety
Rzędne terenu
Odległość od osi

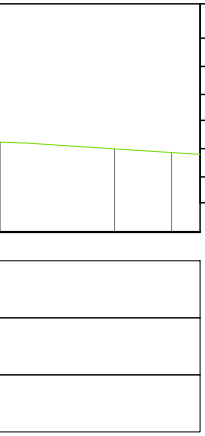

P - 204	
Nazwa	Pow[m²]
Wyrównanie	0.00
Frezowanie	0.73
Wykop	0.00
Nasyp	0.32
Podbudowa C5/6	0.22

P-207
km 6+180.00

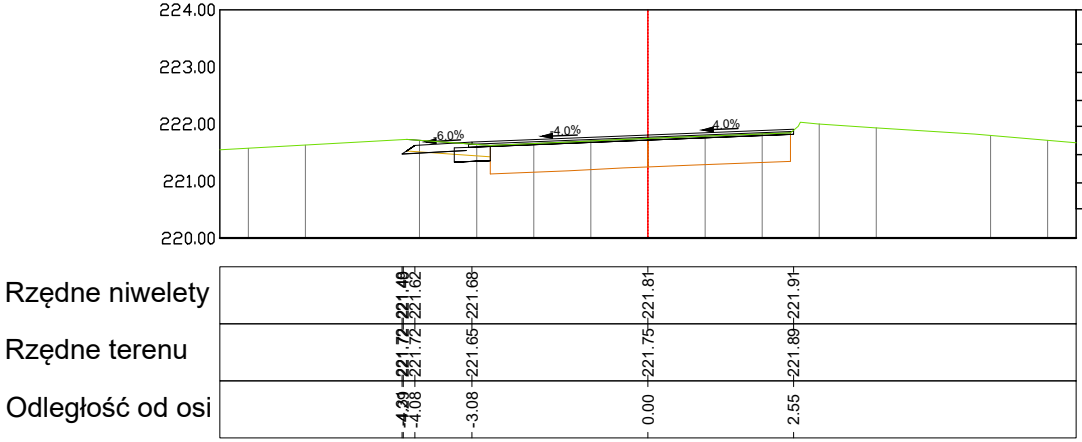
224.00
223.00
222.00
221.00
220.00
-6.0%
-4.0%
4.0%
Rzędne niwelety
Rzędne terenu
Odległość od osi
221.49
221.62
221.68
221.81
221.91
221.72
221.72
221.65
221.75
221.89
-4.39
-4.08
-3.08
0.00
2.55

P - 207	
Nazwa	Pow[m²]
Wyrównanie	0.00
Frezowanie	0.14
Wykop	0.01
Nasyp	0.08
Podbudowa C5/6	0.17


224.00
223.00
222.00
221.00
220.00
Rzędne niwelety
Rzędne terenu
Odległość od osi

P-208
km 6+210.00

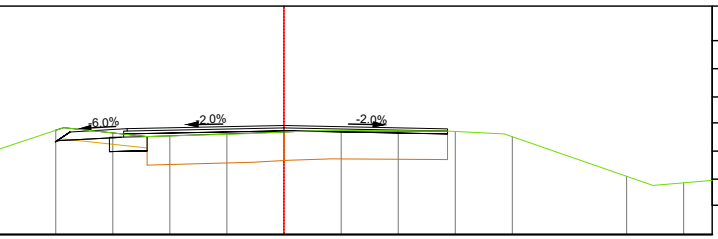

P - 208	
Nazwa	Pow[m²]
Wyrównanie	0.12
Frezowanie	0.06
Wykop	0.00
Nasyp	0.14
Podbudowa C5/6	0.17

221.62	221.79	221.85	221.91	221.85
221.82	221.86	221.75	221.79	221.81
-4.00	-3.75	-2.75	0.00	2.86

P-211
km 6+300.00

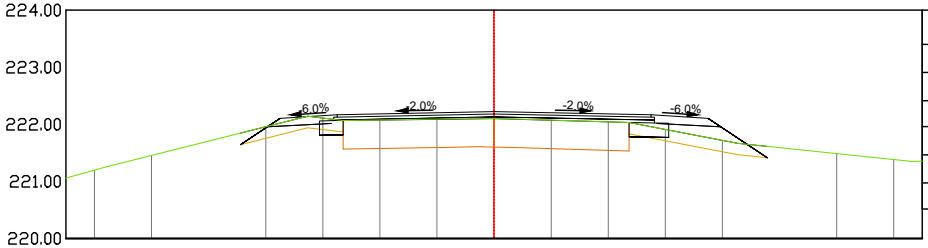
224.00
223.00
222.00
221.00
220.00
6.0%
2.0%
-2.0%
-6.0%

P - 211	
Nazwa	Pow[m²]
Wyrównanie	0.17
Frezowanie	0.00
Wykop	0.00
Nasyp	0.90
Podbudowa C5/6	0.28

Rzędne niwelety	221.64	222.11	222.17	222.22	222.17	222.11	221.41
Rzędne terenu	221.84	222.02	222.08	222.10	221.96	221.77	221.61
Odległość od osi	-4.44	-3.75	-2.75	0.00	2.75	3.75	4.79

P-209
km 6+240.00

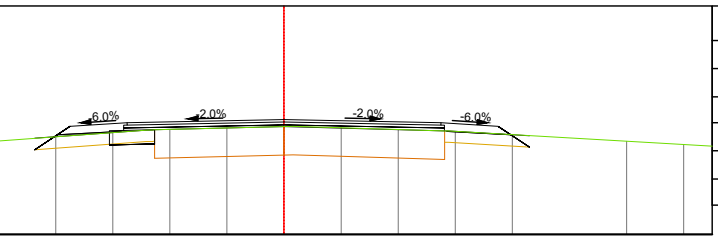

P - 209	
Nazwa	Pow[m²]
Wyrównanie	0.22
Frezowanie	0.00
Wykop	0.00
Nasyp	0.67
Podbudowa C5/6	0.20

221.48	221.89	221.95	222.01	221.95	221.89	221.53
221.68	221.73	221.80	221.89	221.81	221.76	221.73
-4.37	-3.75	-2.75	0.00	2.75	3.75	4.30

P-212
km 6+330.00

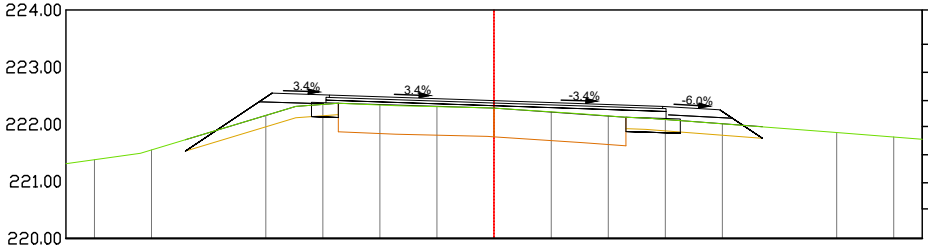
224.00
223.00
222.00
221.00
220.00
3.4%
3.4%
-3.4%
-6.0%

P - 212	
Nazwa	Pow[m²]
Wyrównanie	0.41
Frezowanie	0.00
Wykop	0.00
Nasyp	1.30
Podbudowa C5/6	0.35

Rzędne niwelety	221.53	222.54	222.51	222.41	222.31	222.25	221.75
Rzędne terenu	221.73	222.19	222.35	222.28	222.09	222.01	221.95
Odległość od osi	-5.41	-3.89	-2.89	0.00	2.95	3.95	4.70

P-210
km 6+270.00

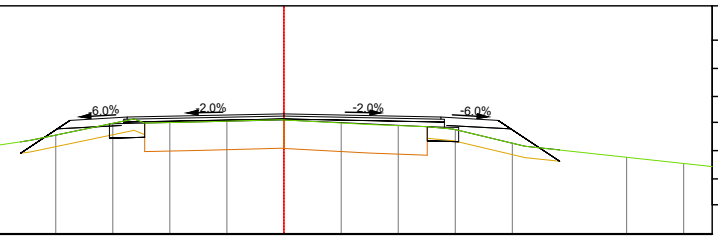

P - 210	
Nazwa	Pow[m²]
Wyrównanie	0.22
Frezowanie	0.00
Wykop	0.00
Nasyp	1.06
Podbudowa C5/6	0.29

221.42	221.99	222.05	222.11	222.05	221.99	221.27
221.62	221.79	221.99	222.00	221.86	221.65	221.47
-4.62	-3.75	-2.75	0.00	2.75	3.75	4.83

P-213
km 6+360.00

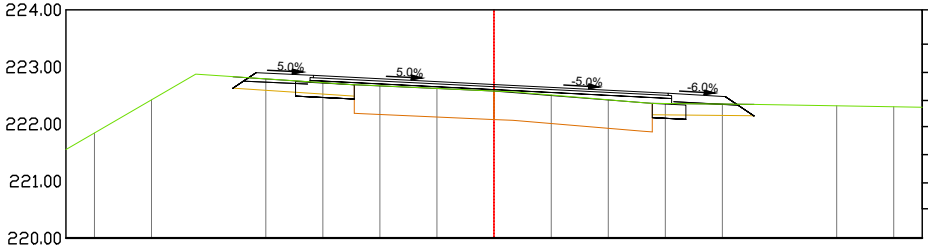
224.00
223.00
222.00
221.00
220.00
5.0%
5.0%
-5.0%
-6.0%

P - 213	
Nazwa	Pow[m²]
Wyrównanie	0.31
Frezowanie	0.00
Wykop	0.00
Nasyp	0.66
Podbudowa C5/6	0.40

Rzędne niwelety	222.63	222.90	222.85	222.69	222.54	222.48	222.14
Rzędne terenu	222.83	222.80	222.74	222.58	222.36	222.35	222.34
Odległość od osi	-4.57	-4.17	-3.17	0.00	3.05	4.05	4.55

P-214
km 6+390.00

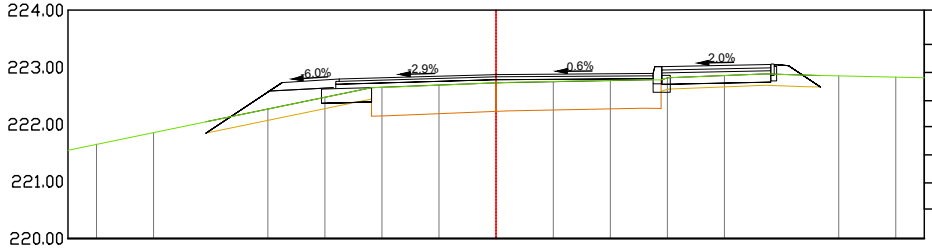
224.00
223.00
222.00
221.00
220.00
6.0%
2.9%
0.6%
2.0%

P - 214	
Nazwa	Pow[m²]
Wyrównanie	0.29
Frezowanie	0.00
Wykop	0.02
Nasyp	1.26
Podbudowa C5/6	0.22

Rzędne niwelety	221.84	222.73	222.79	222.87	222.89	223.05	223.03	222.65
Rzędne terenu	222.04	222.32	222.53	222.73	222.78	222.88	222.87	222.85
Odległość od osi	-5.08	-3.75	-2.75	0.00	2.75	4.81	5.12	5.68

P-215
km 6+420.00

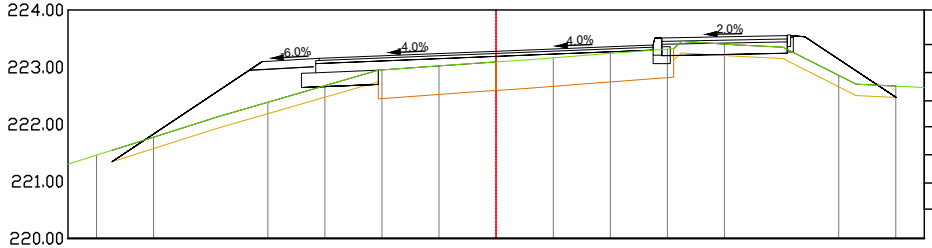
224.00
223.00
222.00
221.00
220.00
6.0%
4.0%
4.0%
2.0%

P - 215	
Nazwa	Pow[m²]
Wyrównanie	0.45
Frezowanie	0.00
Wykop	0.12
Nasyp	3.11
Podbudowa C5/6	0.34

Rzędne niwelety	221.34	223.09	223.15	223.28	223.39	223.55	223.53	222.47
Rzędne terenu	221.54	222.35	222.64	223.09	223.30	223.31	223.15	222.67
Odległość od osi	-6.73	-4.10	-3.10	0.00	2.75	5.10	5.41	7.01

P-216
km 6+450.00

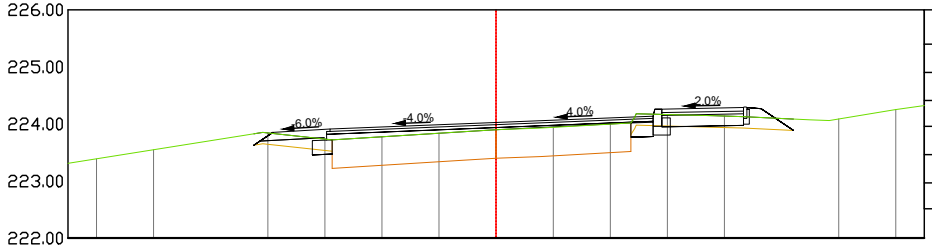
226.00
225.00
224.00
223.00
222.00
6.0%
4.0%
4.0%
2.0%

P - 216	
Nazwa	Pow[m²]
Wyrównanie	0.28
Frezowanie	0.00
Wykop	0.08
Nasyp	0.41
Podbudowa C5/6	0.18

Rzędne niwelety	223.63	223.85	223.91	224.03	224.14	224.29	224.27	223.89
Rzędne terenu	223.83	223.84	223.73	223.90	224.17	224.13	224.11	224.09
Odległość od osi	-4.24	-3.91	-2.91	0.00	2.75	4.33	4.64	5.21

LEGENDA

- ISTNIEJĄCY PRZEKRÓJ DROGI
- PROJEKTOWANY PRZEKRÓJ DROGI
- ISTNIEJĄCA KONSTRUKCJA DROGI
- TEREN PO ODHUMUSOWANIU

MAKO CONSULTING
ul. Peowiaków 9/27
22-400 Zamość
www.makoconsulting.com.pl

INWESTOR:	ZARZĄD POWIATU UL. PRZEMYSŁOWA 4, 22-400 ZAMOŚĆ REPREZENTOWANY PRZEZ ZARZĄD DRÓG POWIATOWYCH W ZAMOŚCIU, UL. SZCZEBRZESKA 69 , 22-400 ZAMOŚĆ		
LOKALIZACJA:	**OBRĘB 0005_SZCZEBRZESZYN: Działki:** 1804/4, 1077, 1084/1, 414/3, 414/2, 1079, 377/1, 329, 331/1, 376/1, 1084/1, 331/2, 375/1, 374/5, 332, 333, 374/3, 373/1, 372/1, 1083/1, 369/1, 368/1, 367/1, 366/1, 365/1, 1773, 363/1, 362/1, 359/1, 358/1, 357/1, 1084/1, 356/1, 1770, 1769, 355/1, 354/1, 353/1, 352/1, 351/1, 350/1, 349/1, 369/2, 369/1,1083/1, 1083/2, 1084/1, 346/1, 345/4, 345/6, 345/3, 345/5 **OBRĘB 0003_PRZEDMIEŚCIE BŁONIE: Działki:** 1844, 1861, 1861/1, 1845, 1511/3, 1861/2, 1638 **OBRĘB 0004_KAWĘCZYN: Działki:** 827, 1741, 2663, 190/1, **OBRĘB 0007_TOPÓLCZA: Ark. 3. Działki:** 2150/1, 2226, 2232, 2534, 2535, 2539, 2540, 2550, 2552/1, 2552/2, 2553, 2554, 2559, 2562, 2563, 2564, 2565, 2684, 2685, 2686, 2829/2, 2830, 2831, 2832, 2833, 2834, 2835, 2836, 2837, 2838, 2839, 2840, 2841, 2843, 2844, 2845, 2846, 2847, 2848, 2849, 2850, 2851, 2853, 2857, 2858, 2859, 2860, 2861, 2862, 2865, 2871, 2875, 2876, 3225, 2882, 3236,2892, 3121, 2894, 2895, 2896, 2897, 2898, 2899, 3057, 3058, 3059, 3068, **Ark. 2. Działki:** 1768/3, **Ark. 1. Działki:** 341, 344, 345, 346, 351, 355/1, 370/1, 587, 589, 3134, 628, 630, 632, 631, 175, 176, 184, 187, 192, 193, 194, 195/2, 201, 217, 218, 153/6, **OBRĘB 0008_TURZYNIEC: Ark. 2 Działki:** 2500,2652, 2649, 2650, 2648, 2647, 2635, 2633, 2294, 2291, 2290, 2289, 2288, 2287, 2286, 2285, 2282, 2375, 2377, 3313, 2390, 2548, 2547, 2546, 2539, 2538, 2537, 2536, 2535, 2534, 3269, 2533, 2532, 2530, 2529, 2528, 2436/2, 160, 2436/2,2503, 2504, 1909, **OBRĘB 0009_WYWŁOCZKA: Ark. 2 Działki:** 1003, 768, 916, 939, **OBRĘB 0001_ZWIERZYNIEC:** **Ark. 1 Działki:** 3, 27, **Ark. 25 Działki:** 1470/23, **Ark. 2 Działki:** 114, 53, 65, **Ark. 3 Działki:** 145, 201,		
TYTUŁ OPRACOWANIA:	PRZEBUDOWA DROGI POWIATOWEJ NR 3210L SZCZEBRZESZYN - TOPÓLCZA - ZWIERZYNIEC O DŁUGOŚCI OK. 11,318 KM		
TREŚĆ OPRACOWANIA:	**PRZEKROJE POPRZECZNE**		PODPIS:
PROJEKTANT	MGR INŻ. DAMIAN ŁOKAJ	LUB/0149/PWOD/11	
PROJEKTANT SPRAWDZAJĄCY	MGR INŻ. KONRAD REMBISZ	LUB/0141/PWBD/18	
ASYSTENT	INŻ. MARLENA KOBOJEK		
SPECJALNOŚĆ	DROGOWA	DATA 30.06.2022	SKALA 1:100

NR RYS.
5.12